




Adresse du bâtiment : OHP - G - COUPOLE 152 - ST MICHEL OBSERVATOIRE - 04870-St Michel l'observatoire

Les côtes et les dimensions portées sur ce plan sont à vérifier sur le site. Ce document, propriété du CNRS, ne peut être communiqué à une personne étrangère sans autorisation écrite et n'a aucune valeur contractuelle.

		Délégation Provence-Corse - DR12 Service Technique et Logistique 31 chemin Joseph Aiguier 13402 Marseille cedex 20	
SITE OHP		NOM USUEL DU BATIMENT G - COUPOLE 152	
DATE 16/11/2021	NIVEAU/COUPE/FACADES NIVEAU 01	ECHELLE Echelle : 1/100ème	
			
ECHELLE GRAPHIQUE 			
Indice A	Date 07/08/2016	Désignation de la modification / mise à jour Plan d'origine	Dessiné par S ROUX et L-M GARCON
Fichier : O H P 3 0 0 0 1 A		LOGICIEL Autocad 2020	